


# Dolomiten

das etwas andere  
Wanderbuch




# Dolomiten – das etwa



|                 |    |
|-----------------|----|
| Übersichtskarte | 8  |
| Vorwort         | 10 |

|    |   |  |    |
|----|---|--|----|
| 1  |     | Vom Pragser Wildsee zur Grünwaldalm                    | 12 |
| 2  |     | Großer Jaufen mit Seeblick                             | 16 |
| 3  |     | Auf den Dürrenstein im Hochpustertal                   | 18 |
| 4  |     | Das Innerfeldtal über Sexten                           | 20 |
| 5  |    | Auf den Paternkofel                                    | 24 |
| 6  |    | Über den Rudl-Eller-Weg zur Karlsbader Hütte           | 26 |
| 7  |     | Rund um den Peitlerkofel                               | 30 |
| 8  |    | Das Wengental im Alta Badia                            | 34 |
| 9  |     | Auf dem Raschötz-Höhenweg zur Broglesalm               | 36 |
| 10 |    | Der Sass Rigais in der Geislergruppe                   | 38 |
| 11 |    | Über den Lärchensteig zur Wallfahrtskirche Heiligkreuz | 42 |


## Besser auskennen

 Leichte bis mittelschwere Wanderung

 Mittelschwere Wanderung


 Schwere Wanderung

 Kultur zu besichtigen


















 Panorama und Natur genießen


 Gute Einkehrmöglichkeit


 Besonders geeignet für Kinder



# andere Wanderbuch

- |    |   |   |    |
|----|---|---|----|
| 12 |   | Durch Kaskaden und Schluchten in den Ampezzaner Dolomiten       | 44 |
| 13 |    | Via della Pace  | 48 |
| 14 |   | An den Gestaden des Boite                                       | 52 |
| 15 |    | Das Valle Popena Alta im Cristallomassiv                        | 54 |
| 16 |    | Rund um die Drei Zinnen   | 56 |
| 17 |    | Über die Seiser Alm auf den Pufplatsch                          | 58 |
| 18 |   | Die Tschierspitzen über dem Grödner Joch                        | 60 |
| 19 |    | Vom Grödner Joch zur Puezhütte                                  | 62 |
| 20 |   | Tierser Alpl und Petz   | 64 |
| 21 |   | Auf den Schlern   | 68 |
| 22 |   | Panoramaweg Gostnerschwaige – Mahlknechtshütte – Zallingerhütte | 72 |





- |    |  |  |   |     |
|----|--|--|---|-----|
| 23 |  |  | Einmal rund um die Langkofelgruppe          | 74  |
| 24 |  |  | Wege durch die Dolomiten                    | 78  |
| 25 |  |  | Piz Boè, Höchster der Sella                 | 84  |
| 26 |  |  | Lagazuoi bergab                             | 86  |
| 27 |  |  | Vom Valparolapass auf den Col di Lana       | 88  |
| 28 |  |  | Rundtour zum Nuvolau                        | 90  |
| 29 |  |  | Pieve di Cadore und das Rifugio Antelao     | 92  |
| 30 |  |  | Wildnis im Marmarole über Calalzo de Cadore | 94  |
| 31 |  |  | Scalette und Antermoia                      | 96  |
| 32 |  |  | Buffaure und Roseal                         | 98  |
| 33 |  |  | Vajolon und Mugoni                          | 100 |
| 34 |  |  | Auf den Col Cornon                          | 102 |
| 35 |  |  | Im Felsenrund des Latemar                   | 104 |
| 36 |  |  | Ins Val Venegia                             | 106 |
| 37 |  |  | Hüttenrunde in der Civetta                  | 108 |
| 38 |  |  | Rund um den Pelmo                           | 110 |





Am Monte Rite

112

In den Zoldaner Dolomiten

114

Register

117

Adressen & Tipps

118

Die Autoren/Verwendete Literatur

119

