


ECUADOR

Volker Feser



INHALT

Ecuador erleben	12
Vier Regionen – zwei Hemisphären – ein Land	14
Geologie	19
Regionen und Landschaftsformen	20
Vulkanismus	23
Fauna und Flora	29
Tierwelt	29
Urwälder	37
Ethnische Gruppen	45
Die Indígenas	45
Im Andenhochland	45
Im Oriente	49
Unternehmen Ecuador	58
Bodenschätze	59
La Tala de Bosques – die Abholzung der Wälder	59
Kunst und Folklore	66
Artesanía	66
Musik	70
El pasillo	72
Geschichte	79
Die präkolumbische Zeit	79
Das Inka-Imperium	81
Das Erbe von Huayna Cápac	82
Der Bruderkrieg	83
Die Kolonial-Epoche	84
Atahualpas Tod	84
Die Entdeckung des Amazonas	86
La Encomienda	87
La Real Audiencia de Quito	87
Die Vertreibung der Jesuiten	89
Der Aufstand der Kreolen	89
Die Republik Ecuador	91
La Gran Colombia	91
Die Gründerjahre	93
Die „Republik des Heiligen Herzens Jesu“	93
Kunstgeschichte	111
Arte Colonial	111
Arte Republicano	114
Ecuador auf einen Blick	16
Überwachung und Vorhersage vulkanischer Aktivität	26
Alexander von Humboldt und andere Naturforscher in Ecuador	40
Die Huaorani-Indianer	52
Ethnische Gruppen an der Küste	54
Nichtindigene ethnische Gruppen	56
Ecuadors Landwirtschaft	60
Shrimpzucht und Fischfang	65
Ecuadorianische Musik heute	73
Literatur	75
Kakao, Kommerz und Chaos	94
Eloy Alfaro und die liberale Revolution	95
Aufstieg und Niedergang der liberalen Oligarchie	97
La Revolución Juliana	98
El Velasquismo	98
Die peruanische Invasion	99
Die „Bananenrepublik“	101
Bauzäune, Bananenschalen und politische Ausrutscher	102
Eine Allianz für den Fortschritt	103
Im Erdölrausch	104
Die Politik der letzten 30 Jahre	104
La Era Moderna	114
Junge zeitgenössische Künstler	116

Anreise		117	
Unterwegs in Ecuador		118	
Mit dem Flugzeug	118	Mit der Bahn	125
Mit dem Bus	119	Mit dem Boot	127
Mit dem Leihwagen	122	Trampen	127
Mit dem Fahrrad	124	Stadtverkehr	128
Essen und Trinken		129	
Übernachten		137	
Wissenswertes von A bis Z		139	
Adressen	139	Lesben und Schwule	163
Ausrüstung und Kleidung	140	Märkte	163
Bettler	142	Militär und Polizei	164
Botschaften und Konsulate	143	Museen und Galerien	165
Drogen	144	Öffnungszeiten	165
Feiertage und Feste	144	Presse	165
Film, Funk und Fernsehen	148	Post (Correo)	167
Finanzen	150	Sport	168
Fotografieren	152	Strom	169
Gesundheit	152	Telefonieren	170
Informationsbüros	157	Toiletten und Trinkwasser	171
Internet	157	Trinkgeld, Mehrwert- und Dienstleistungssteuer	172
Kartenmaterial	158	Volontäre und Praktikanten	173
Klima und Reisezeit	158	Zeit	175
Kriminalität und Vorsichtsmaßnahmen	160	Zollbestimmungen/Reisepapiere	175

Avenida der Vulkane 176

Quito		178	
Sehenswertes in Quito Colonial	216	Rucu und Guagua Pichincha – El Teleférico	238
Sehenswertes in Quito Moderno	233	Ausflüge in den Noroccidente	244
Ausflüge in die Umgebung	236	Puerto Quito	256
Mindo	248		

Panamericana Norte – Straße der Seen 258

Quito – Cayambe – Otavalo – Ibarra – Tulcán	258	Reserva Biológica Los Cedros	277
Cayambe	260	Intag – Apuela	278
Die Besteigung des Cayambe	263	Ibarra	279
Ein uriges Andensträßchen	264	La Esperanza	285
Otavalo – „Big Poncho Business“	264	Tumbabiro und Baños Termales de Chachimbiro	287
Lago San Pablo	272	Valle del Chota	288
Cotacachi – Stadt des Leders	272	Reserva Ecológica El Angel	288
Cotacachi/Umgebung	274	Tulcán	292
Cuicocha-Kraterlagune	274		

Panamericana Sur – Die Straße der Vulkane 297

Latacunga – Ambato – Riobamba – Cuenca	297	Vulkan Tungurahua	341
Los Ilinizas	301	Riobamba	341
Nationalpark Cotopaxi	302	Chimborazo	351
Besteigung des Cotopaxi	305	Guaranda	355
Saquisilí	308	Altar	361
Latacunga	309	Vulkan Sangay	362
Die Quilotoa-Rundfahrt	314	Atillo- und Ozogoché-Lagunen	363
Ambato	320	Inka-Trail/Camino del Inca	367
Baños – Das Tor zum Oriente	326	Cuenca	367
„Senderos“ – Wanderpfade in der Umgebung	334	Gualaceo	384
Die Wasserfallroute per Fahrrad und zu Fuß	335	Chordeleg	386
		Biblián und Azogues	388
		Ingapirca	389
		Nationalpark El Cajas	391

Südliches Ecuador 391

Machala/Puerto Bolívar	394	Zamora – Vögel und Wasserfälle	425
Zaruma	404	Podocarpus-Nationalpark	427
Loja	409	Von Loja zur peruanischen Grenze	428
Vilcabamba	418		

Oriente 434

El Oriente 436

Reserva Ecológica Cayambe-Coca	439	Urwald-Lodges am unteren Verlauf des Río Napo	461
Tena	440	Nationalpark Yasuní	462
Parque Nacional Sumaco-Napo-Galeras	449	Lago Agrio	463
Misahuallí	449	Cuyabeno-Naturschutzgebiet	469
Urwald-Lodges am oberen Verlauf des Río Napo	454	Puyo	471
Coca	456	Dschungeltouren bei Puyo	476
		Macas	476
		Sucúa	481
		Gualaquiza	484

Pazifikküste 488

Nordküste – Provinz Esmeraldas 490




































Santo Domingo de los Tsáchilas	492	Nördlich der Provinzhauptstadt Esmeraldas	511
Esmeraldas	495	Reserva Ecológica Cotacachi-Cayapas	516
Atacames	499	San Lorenzo	516
Same	504	Ausflüge in die nähere Umgebung	518
Muisne	506		
Mompiche	508		

Halbinsel Santa Elena und Manabí		519	
La Ruta del Sol	519	Manta	544
Santa Elena	520	Montechristi	552
Salinas	523	Portoviejo	553
Balleñita	525	Bahía de Caráquez	555
Montañita	529	Canoa	560
Puerto López	536	Weiter nach Norden	
Parque Nacional Machalilla	540	an der Küste entlang	566
Guayaquil		569	
Ausflüge in die Umgebung	594	Playas	596
Reserva Ecológica Manglares de Churute	595	Playas/Umgebung	597
Galápagos – Las Islas Encantadas		598	
<hr/>			
Die Entstehungsgeschichte des Archipels	598	Die Fauna	613
Klima und Meeresströmungen	603	Eingewanderte und eingeschleppte Tiere	626
Von Seefahrern, Siedlern und satanischen Sagen	603	Reisen zu und zwischen den Inseln	628
Evolution	607	Praktische Informationen	631
Die Flora	609		
Die Inseln		634	
San Cristóbal	634	Sombrero Chino	659
Española	642	Bartolomé	660
Santa Fé	644	Santiago	660
Santa Cruz	644	Rábida	662
Puerto Ayora	646	Floreana	662
Baltra	657	Genovesa	665
Plaza Sur	657	Isabela	666
Seymour Norte	658	Puerto Villamil	666
Mosquera	659	Fernandina	675
Daphné Mayor	659		
Etwas Spanisch		676	
Register		688	

Kartenverzeichnis

Ecuador Übersicht		Umschlag vorne	
Galápagos Übersicht		Umschlag hinten	
Alta Montaña	531	Nord-Oriente	438/439
Ambato	323	Otavalo	266/267
Atacames	503	Parque Nacional Cotopaxi	303
Bahia de Caraquez	559	Provinz Pichincha	238/239
Baños	329	Puerto Ayora	651
Canoa	561	Puerto Baquerizo	639
Coca	459	Puerto López	539
Cuenca	372/373	Puerto Villamil	669
Cuenca/Umgebung	385	Puyo	473
Esmeraldas	497	Quito	186/187
Guaranda	357	Quito Antiquo/Altstadt	205
Guayaquil	580/581	Quito/Neustadt	198/199
Guayaquil/Neustadt	585	Quito/Übersicht	180/181
Ibarra	283	Riobamba	344/345
Isla San Cristóbal	637	Salinas	522/523
Isla Santa Cruz	645	Südliches Ecuador	395
Küstenprovinzen Guayas, Manabí, Los Rios	521	Süd-Oriente	477
Lago Agrio	467	Tena	445
Latacunga	313	Tena und Misahualli/Umgebung	451
Loja	415	Tulcán	293
Macas	479	Vilcabamba	421
Machala	397	Vulkanismus Ecuador	25
Manta	548/549	Vulkanismus Südamerika	23
Mindo	249	Wasserfallroute entlang der Pastaza-Schlucht	338/339
Naturschutzgebiete/ Nationalparks	21	Zentrales Hochland, „Straße der Vulkane“	299
Nördliches Andenhochland	261		

Zeichenerklärung für die Karten und Pläne

	Schnellstraße		Berggipfel		Information
	Panamericana		Vulkan		Parkplatz
	Überlandstraße		Höhle		Telefon
	Landstraße		Hochwald		Post
	Piste		Wasserfall		Bushaltestelle
	Bahnlinie		Heiße Quelle		Taxistand
	Fluss		Turm		Flughafen
	Strand		Ruine/Ausgrabung		Tor
	Gewässer		Leuchtturm		Einkaufszentrum
	Grünanlage		Badestrand		Krankenhaus
	Naturpark		Herberge		Sehenswürdigkeit
			Botschaft		Museum

Alles im Kasten

Alles Banane!.....	62	Ex-und-hopp-Besuch von Simiatug.....	361
Höchste Wertarbeit aus Ecuador.....	67	„Die Teufelsnase“ – Mit der Eisenbahn in Richtung Küste.....	364-366
Die Vermessung des Äquators.....	88	Jefferson Pérez.....	369
Die Schlacht vom Pichincha.....	92	Inka-Beat.....	392
Protokoll von Río de Janeiro.....	100	Die Entstehung des „versteinerten Waldes“.....	400
Notizen aus dem Nieundnimmerlände.....	107	Das Reich der Amazonen.....	408
„Versuch's mal mit Gemütlichkeit“ (Szenen aus „Das Dschungel- buch“).....	109	Der Indianeraufstand.....	442
Tipps für Kunstsammler.....	116	Affenschande!.....	453
Ene Busfahrt, die ist lustig!.....	120	Indianische Reiseunternehmen im Cuyabeno-Reservat.....	470
„Einmal Meerschweinchen mit Pommes bitte!“.....	133	La Cueva de los Tayos.....	482
Reiseliteratur.....	167/169	Tzantza – Über Sinn und Kunst des Köpfeschrumpfers.....	485-587
Sicherheit in Quito.....	182	Oberst Muschel und der Aufstand der Schwarzen.....	498-499
Adobe-Stil in Quito.....	218	Historisches Strandgut.....	501
La Escuela Quiteña.....	222	Bewohner stoppen Mangrovenschwund.....	507
Auf den Rucu Pichincha.....	240	Die kosmischen Visionen der Toliteños.....	514/515
Geflügelte Juwelen.....	242	Sombrero fino de Panamá – feinster Strohhut der Welt.....	528
Artenreichtum vor den Toren der Millionenstadt.....	243	La Tagua.....	541
Lustobjekt Kolibri.....	255	La Ballena Jorobada.....	543
Guaguas de Pan – Figuren aus Brotteig.....	259	Eloy Alfaro – Revolution und Railway Company.....	550-552
Wanderung über der Cuicocha-Lagune.....	276	Sicherheit in Guayaquil.....	572
Der Intag-Verein.....	278	Präkolumbische Keramik der Küstenregion.....	593
Rundweg im El-Angel-Reservat.....	290	Das Prinzip der Plattentektonik.....	602
Poppige Farb- und Fabelwelten auf Schafshaut.....	317	Haie leben kürzer.....	624
Der Schatz des Atahualpa.....	336-337	Aus dem ereignisarmen Leben von „Lonesome George“.....	646
Wanderpfad „en el otro lado“.....	338		
Volcano-Watching.....	340		
Die Eispickler vom Chimborazo.....	355		