



# KÄRNTEN

SABINE BECHT | SVEN TALARON

Landschaft und Geografie	18	Demokratie und NS-Diktatur:	
Natur und Umweltschutz	21	1920–1945	68
Geologie	21	Kärnten nach 1945	69
Flora und Fauna	22	Kärnten im 21. Jahrhundert	72
Klima und Reisezeit	29	Wirtschaft und Tourismus	74
Essen und Trinken	31	Reisepraktisches	
Suppen	32	von A bis Z	76
Hauptgerichte mit		Anreise	76
Fleisch und Fisch	33	Ärztliche Versorgung	79
Nudeln und mehr	33	Baden	80
Die kalte Jause	34	Barrierefrei	80
Desserts und Süßes	35	Diplomatische Vertretungen	82
Bier, Wein, Most und		Dokumente	82
Hochprozentiges	38	Einkaufen/Souvenirs	82
Feste und Veranstaltungen	39	Ermäßigungen	83
Brauchtum	43	Feiertage	84
Kunst	44	Geld	84
Architektur	46	Gesundheit	85
Literatur	47	Hunde	85
Geschichte Kärntens	50	Informationen	86
Vorgeschichte	50	Informationen im Internet	87
Antike: das Noricum – Keltenreich		Internet/WLAN	88
und römische Provinz	51	Kartenmaterial	88
Karantaniern: das Frühmittelalter	53	Kinder	88
Kärnten im Hochmittelalter	56	Kuren/Thermen	90
Spätmittelalter: Habsburger		Museen	90
und Katastrophen	58	Notruf	90
Das 16. Jh.: Bauernunruhen, Land-		Öffnungszeiten	91
stände und die Reformation	61	Post	91
Im 17. und 18. Jh.: Gegen-		Rauchen	91
reformation und Absolutismus	63	Sport	92
Revolution und Reaktion:		Sprache	96
das lange 19. Jahrhundert	64	Telefonieren/Telefonnummern	97
Gebirgskrieg, Abwehrkampf und		Übernachten	97
Volksabstimmung: 1915–1920	66	Unterwegs in Kärnten	100
		Zoll	103

**Oberkärntner Bergwelt** \_\_\_\_\_ 106

Der Großglockner und das Mölltal	106	Obervellach	127
Großglockner Hochalpenstraße	107	Mallnitz	129
Kaiser-Franz-Josefs-Höhe	114	Das Mölltal zwischen Obervellach und Möllbrücke	131
Heiligenblut	117	Gmünd und das Maltatal	132
Kleines Fleißtal, Großes Fleißtal und die Fleißalm	122	Gmünd in Kärnten	132
Apriach	124	Maltatal	138
Großkirchheim/Döllach	125	Liesertal	142
Winklern	126	Oberdrautal	143
Flattach und die Raggaschlucht	126	Weißensee	147

**Spittal, Millstätter See und die Nockberge** \_\_\_\_\_ 156

Spittal an der Drau	156	Döbriach	175
Goldeck	161	Millstätter See – Südufer	177
Umgebung von Spittal: Lurnfeld und Unterdrautal	161	Radenthein	178
Millstätter See	164	In den Nockbergen	179
Seeboden	165	Bad Kleinkirchheim	181
Millstatt	168	Falkertsee	184
Obermillstatt und Umgebung	172	Über die Nockalmstraße	184
Pesenthein	173	Turracher Höhe	189
Dellach	174	Im Gegendtal	190

**Villach, Faaker See, Gailtal und Ossiacher See** \_\_\_\_\_ 194

Villach	194	Durch das Gailtal und ins Lesachtal	216
Umgebung von Villach	203	Arnoldstein	216
Auf den Dobratsch (Villacher Alpe)	203	Nötsch	219
Bad Bleiberg	205	St. Stefan	220
Warmbad Villach	206	Pressegger See	220
Maria Gail	207	Hermagor	221
Burgruine Landskron	208	Nassfeld	223
Kloster Wernberg	208	Durch das Obere Gailtal	225
Faaker See	209	Kötschach-Mauthen	227
Finkenstein	214	Plöckenpass	231
		Laas	232
		Lesachtal	232

Um den Ossiacher See	234	Im Westen des Ossiacher Sees	242
Ossiach, das Stift und die Südseite des Sees	235	Gerlitzten	242
Steindorf am Ossiacher See und Bodensdorf	239	Feldkirchen	244
		Nordwestlich von Feldkirchen: Himmelberg und Gnesau	247

## Klagenfurt und der Wörthersee 248

---

Klagenfurt	248	Am Südufer des Wörthersees	292
Rund um den Wörthersee	275	Maria Wörth	293
Krumpendorf	277	Reifnitz	294
Pörtschach	280	Im Osten des Wörthersees: Sekirn und Maiernigg	294
Moosburg	284	Viktring	295
Forstsee	286	Keutschacher See	296
Velden	287	Pyramidenkogel	299

## Zollfeld und Gurktal 300

---

Karnburg	300	Althofen	318
Maria Saal	301	Guttaring	322
Herzogstuhl	306	Gurktal und Metnitztal	323
Tanzenberg	307	Straßburg	323
Magdalensberg	307	Gurk	324
Burg Hochosterwitz	309	Weitensfeld	326
St. Georgen am Längsee	312	Die Seitentäler im hinteren Gurktal	327
St. Veit an der Glan	314	Metnitz und das Metnitztal	327
Hörzendorfer See	318	Friesach	329

## Rosental und Jauntal 336

---

Rosegg	337	Bad Eisenkappel	353
Das Rosental von Rosegg bis Feistritz	340	Klopeiner See	356
Feistritz im Rosental	341	Völkermarkt	361
Bärental	342	Eberndorf	363
Zwischen Feistritz und Ferlach	343	Hemmaberg	364
Nördlich der Drau: Hollenburg und die Sattnitz	344	Globasnitz	365
Ferlach	345	Feistritz ob Bleiburg und die Petzen	366
Südlich von Ferlach: Loibltal, Bodental und Zell-Pfarre	347	Bleiburg	366
Von Ferlach ins Jauntal	352	Im Jauntal Richtung Lavamünd	370
		Lavamünd	371

## Lavanttal und Saualpe 372

St. Paul im Lavanttal	372	Rund um die Saualpe	383
St. Andrä	377	Griffen	384
Wolfsberg	378	Diex	387
Ins obere Lavanttal	382	Im unteren Görtschitztal	387
Bad St. Leonhard	382	Hüttenberg	388
Reichenfels	382		

## Kleiner Wanderführer für Kärnten 394

Wanderung 1	Am Großglockner – von der Kaiser-Franz-Josefs-Höhe nach Heiligenblut (erster Abschnitt des Alpe-Adria-Trails)	398
Wanderung 2	Am Nordufer des Weißensees	401
Wanderung 3	In den Nockbergen – Aufstieg auf den Königstuhl	403
Wanderung 4	Zwei-Seen-Wanderung bei Feld am See	405
Wanderung 5	Rundwanderung auf der Gerlitzten	408
Wanderung 6	Von Hochosterwitz auf den Magdalensberg	410
Wanderung 7	Aufstieg aus dem Bärenental zur Klagenfurter Hütte	413
Wanderung 8	Zwischen Märchenwiese und Meerauge – kleine Rundwanderung im Bodental	415
Wanderung 9	Auf den Hochobir	418
Wanderung 10	Mostwanderung bei St. Paul	419
Wanderung 11	Auf der Saualpe – Rundwanderung über den Ladinger Spitz	421

Mittels GPS kartierte Wanderung. Waypoint-Dateien zum Downloaden unter: [www.michael-mueller-verlag.de/gps](http://www.michael-mueller-verlag.de/gps)

## Register 424


















Mit dem grünen Blatt haben unsere Autoren Betriebe hervorgehoben, die sich bemühen, regionalen und nachhaltig erzeugten Produkten den Vorzug zu geben.

# Kartenverzeichnis

Burg Hochosterwitz	311	Übersicht der Wanderungen	394/395
Gmünd in Kärnten	135	Wanderung 1	398/399
Friesach	332	Wanderung 2	402/403
Kärnten herausnehmbare Karte		Wanderung 3	404
Kärnten Übersicht Umschlag hinten		Wanderung 4	407
Klagenfurt Altstadt	258/259	Wanderung 5	409
Klagenfurt Übersicht	254/255	Wanderung 6	411
Spittal an der Drau	159	Wanderung 7	414
St. Veit an der Glan	315	Wanderung 8	416
Villach	198	Wanderung 9	418
Wolfsberg	379	Wanderung 10	420
		Wanderung 11	423

## Zeichenerklärung für Karten und Pläne

	Flugplatz		bis 400 m		Wegpunkt
	Bushaltestelle		400 bis 800 m		Tourverlauf
	Taxistandplatz		800 bis 1200 m		Tourverlauf
	Parkplatz		1200 bis 1600 m		Autobahn
	Information		1600 bis 2000 m		Fernstraße
	Ärztliche Versorgung		2000 bis 2400 m		Hauptstraße
	Museum		2400 bis 2800 m		Nebenstraße
	Stadtter		2800 bis 3200 m		Piste
	Kirche		über 3200 m		Tunnel
	Burg/Schloss		Höhenlinie		Eisenbahn
	Burgruine		Berggipfel		Seilbahn/Skilift
	Campingplatz		Wasserfall/Quelle		Fußweg
	Strandbad				Landesgrenze
	Schutzhütte/Ruine/ Gebäude				Nationalpark/ Naturschutz- gebiet

**Was haben Sie entdeckt?** Haben Sie eine einen freundlichen Buschenschank, eine urige Hütte, ein empfehlenswertes Restaurant, ein gemütliches Hotel oder eine schöne Wanderung entdeckt? Wenn Sie Ergänzungen oder neue Tipps zum Buch haben, lassen Sie es uns bitte wissen!

Schreiben Sie an: Sabine Becht, Sven Talaron, Stichwort „Kärnten“  
 c/o Michael Müller Verlag GmbH | Gerberei 19, D – 91054 Erlangen  
 becht.talaron@michael-mueller-verlag.de



# Alles im Kasten

Daten und Fakten	20	Das Egger Marterl: der berühmteste Bildstock Kärntens	210
Die Rückkehr ausgerotteter Jäger: Wolf, Bär und Luchs	24	Meisterwerke in der Feldkirche – St. Andreas in Thörl-Maglern	218
Das Murmeltier	26/27	Die Garnitzenklamm	221
Rückzug eines Gletschers: die Pasterze	30	Der stumme Büsser von Ossiach	236
Die Wirtschaft auf dem Weg: Buschenschank, Jausenstation und Berghütte	36	Domenigs Steinhaus – ein architektonisches Gesamtkunstwerk	240
Carantanum – Carinthia – Kärnten	53	TDDL – die Tage der deutschsprachigen Literatur in Klagenfurt	251
Ein Kaiser aus Kärnten: Arnulf, der (vor-)letzte Karolinger	54	Vom Wörthersee-Mandl, dem Steinernen Fischer und natürlich vom Lindwurm	265
Kärntens Heilige: Hemma von Gurk	56	Klassik am Wörthersee – Brahms, Mahler und Berg	276
Tauerngold (und anderes Gestein)	60	Brahms in Pörschach	280
Eine mächtige Kärntner Familie: Die Khevenhüllers	62	Dem Teufel entkommen ...	304
Der Ortstafelstreit	70	„Wer ist der, der also hochfertig daherprangt?“ – Wie man in Kärnten Herzog wird	306
Berühmte Kärntner	73	Mehr Licht! – Carl Auer von Welsbach	320
Der Nationalpark Hohe Tauern	108	Friesacher Pfennig	330
Die Pallavicinirinne hinauf – Großglocknerbesteigungen	113	Nu zogt üz, ritter edelgout – Der Friesacher Fürstentag	331
Mit Essen spielt man nicht – die Pasterzensage	115	Eine Burg entsteht	334/335
Briccius mit dem Heiligen Blut	118	Kärntner Bären	342
Die Fleißtaler Geiermädel	123	Ein Naturspektakel aus Wasser und Fels: die Tscheppaschlucht	348/349
Die Raggaschlucht	127	Der Peršmanhof	354
Der Dienst-Carrera	136	Ein Schloss wird gebaut – Schloss Elberstein	365
Meisterwerke in der Waldkapelle – die Georgskirche in Gerlamooos	144	„Great, great, great, great, great ...“	367
Ein Wintermärchen auf Kufen: Eislaufen auf dem Weißensee	148/149	Zeugnisse des einfachen Lebens – Werner Bergs Unterkärnten	369
Eines der größten Natureislaufevents weltweit: die Elfstedentocht	150	Christine Lavant (1915 – 1973)	378
Der Biosphärenpark Nockberge	180	Das Leben ein großes Abenteuer – Heinrich Harrer (1912–2006)	390
Der Echte Speik	185		
Die Legende vom Mirnockriesen	190		
Philippus Theophrastus Aureolus Bombastus von Hohenheim	196		