


**Marianne Bauer  
Michael Waeber**

# Haute Route

**Von Chamonix nach Zermatt**

Hochtourenroute und Wanderroute











**BERGVERLAG ROTHER GMBH • MÜNCHEN**

# Inhaltsverzeichnis

Vorwort	3
Symbole	5
Übersichtskarte Hochtourenroute	6
Übersichtskarte Wanderroute	8
Zum Gebrauch des Wanderführers	10
Touristische Hinweise	16
Schwierigkeitsbewertungen	26
GPS-Tracks	30
Nützliche weitere Informationen	32
<b>Haute Route – Hochtourenroute</b>	36
<b>1</b> Le Tour – Refuge Albert 1er	42
<b>2</b> Refuge Albert 1er – Col Supérieur du Tour – Cabane d'Orny	46
<b>3.1</b> Cabane d'Orny – Champex	50
<b>3.2</b> Mauvoisin – Cabane de Chanrion	54
<b>V3.1</b> Bourg-St-Pierre – Cabane de Valsorey	58
<b>V3.2</b> Cab. de Valsorey – Glacier du Mt. Durand – Cab. de Chanrion	61
<b>V3.3</b> Cabane de Valsorey – Col du Meitin – Cabane Panossière	65
<b>V3.4</b> Cab. Panossière – Mauvoisin-Höhenweg – Cab. de Chanrion	68
<b>4</b> Cabane de Chanrion – Cabane des Vignettes	72
<b>V4.1</b> Cabane de Chanrion – Cabane des Dix	76
<b>V4.2</b> Cabane des Dix – Arolla	80
<b>V4.3</b> Pigne d'Arolla (3790 m) Überschreitung	82
<b>5</b> Cabane des Vignettes – Col de l'Evêque – Cabane de Bertol	84
<b>V5.1</b> Cabane des Vignettes – Arolla	88
<b>V5.2</b> Arolla – Cabane de Bertol	91
<b>6</b> Cabane de Bertol – Tête Blanche – Schönbielhütte	94
<b>7</b> Schönbielhütte – Zermatt	98
<b>Haute Route – Wanderroute</b>	102
<b>1</b> Chamonix – Col de la Glière – Chalet du Lac Blanc	108
<b>2.1</b> Chalet du Lac Blanc – Col des Montets	112
<b>2.2</b> Col des Montets – Aig. des Posettes – Ref. du Col de Balme	115
<b>2.3</b> Refuge du Col de Balme – Trient	118
<b>3</b> Trient – Chalet du Glacier – Fenêtre d'Arpette – Champex	120
<b>V3.1</b> Refuge du Col de Balme – Chalet du Glacier – Champex	124
<b>V3.2</b> Champex – Liddes	126
<b>4.1</b> Liddes – Cabane Col de Mille	128

<b>4.2</b>	Cabane Col de Mille – Cabane Brunet	130
<b>V4</b>	Cabane Col de Mille – Mont Rogneux – Cabane Brunet	132
<b>5.1</b>	Cabane Brunet – Glacier de Corbassière – Fionnay	134
<b>5.2</b>	Fionnay – Cabane de Louvie	138
<b>6</b>	Cab. de Louvie – Col de Louvie – Cabane de Prafleuri	140
<b>7</b>	Cab. de Prafleuri – Col des Roux – Lac des Dix – Cab. des Dix	144
<b>8.1</b>	Cabane des Dix – Pas de Chèvres – Arolla	148
<b>8.2</b>	Arolla – Les Haudères	151
<b>9</b>	Les Haudères – Villa – Col de Torrent – Gîte du Lac de Moiry	154
<b>10</b>	Gîte du Lac de Moiry – Cabane du Petit Mountet – Zinal	158
<b>11</b>	Zinal – Alpage Barneuzza – Forcletta – Turtmannhütte	162
<b>V11.1</b>	Zinal – Alpage Barneuzza – Hotel Weisshorn	166
<b>V11.2</b>	Hotel Weisshorn – Forcletta – Chalte Berg – Turtmannhütte	168
<b>12</b>	Turtmannhütte – Schöllijoch – Topalihütte	170
<b>V12.1</b>	Turtmannhütte – Augstbordpass – Jungu – St. Niklaus	176
<b>V12.2</b>	St. Niklaus – Jungu – Wasulicke – Topalihütte	179
<b>13</b>	Topalihütte – Weisshorn-Höhenweg – Randa	182
<b>14</b>	Randa – Europaweg – Europaweghütte (Täschalp)	186
<b>15</b>	Europaweghütte – Pfulwe – Zermatt	190
	Stichwortverzeichnis	196

## Symbole

	Ort mit Einkehrmöglichkeit		Gipfel
	bewirtschaftete Hütte, Gasthaus		Pass, Sattel
	Anschluss mit Bus, Taxi, Bahn		Abzweig
	Seilbahn		Wasserfall