



NORD- UND MITTELGRIECHENLAND

ANDREAS NEUMEIER | PETER KANZLER

Nord- und Mittelgriechenland erleben			18
Geografie			22
Klima			23
Pflanzenwelt			25
Tierwelt			28
Wirtschaft			29
Tourismus			31
Geschichte			32
Anreise			54
Anreise mit dem Flugzeug	55	Anreise mit dem Bus	58
Anreise mit dem Auto	56	Fährverbindungen Italien– Griechenland	59
Anreise mit der Bahn	58		
Unterwegs in Griechenland			60
Mit Auto und Motorrad	60	Mit dem Fahrrad	67
Mit dem Wohnmobil/ Wohnwagen	64	Mit dem Mietfahrzeug	67
Mit dem Bus	64	Mit dem Taxi	67
Mit der Bahn	65	Mit der Fähre	69
		Mit dem Flugzeug	70
Übernachten			70
Essen und Trinken			77
Wissenswertes von A bis Z			86
Ärzte/Apotheken	86	Information	95
Antiquitäten	86	Kafeníon (Kaffeehaus)	96
Autoverleih	86	Kartenmaterial	96
Baden	86	Kiosk (Períptero efimeríthou)	97
Botschaften und Konsulate	88	Kleidung	97
Deutschlandbild	88	Klöster und Kirchen	97
Ermäßigungen	89	Medizinische Versorgung	98
Feiertage	92	Mietfahrzeuge	99
Foto und Video	93	Montezumas Rache	101
Geld	93	Musik (Musikí)	101
Hund und Katz	95	Notruf	103

Öffnungszeiten	103	Telefonieren	108
Polizei (Astinomía)	104	Uhrzeit	108
Post (Tachidromío)	104	Umweltbewusstsein	108
Preise	104	Volkstänze	109
Recycling	104	Volta	110
Reisedokumente	105	Wandern	110
Religion	105	Wasser (Neró)	111
Sport	105	Zeitungen (Efimerítha)	111
Sprache (Chlósá)	107	Zoll (Thassmós)	111
Strom (Révma)	108		

Reiseziele 112

Épirus 114

Igoumenítsa	115	Richtung Amfilochía	135
Route von Igoumenítsa nach Ioánnina	117	Árta	136
Route von Igoumenítsa nach Párga	120	Von Árta nach Ioánnina	137
Perdíka	121	Ioánnina	138
Párga	122	Das Heiligtum von Dodóna	144
Váltos	125	Von Ioánnina über Métsovo nach Kalambáka	147
Líchnos	126	Métsovo	149
Ausflüge von Párga – Küste zwischen Párga und Nikópolis	127	Von Métsovo zum Katára-Pass	150
Mesopótamos	127	Vom Katára-Pass nach Kalambáka	151
Ammoudiá	128	Zagória-Dörfer (Auswahl)	152
Der Fluss Achéron	129	Monodéndri	154
Der Berg Zálongo	130	Wanderung von Vítsa zum Profitis-Ilías-Kloster	157
Loútsa	130	Dílofo	158
Nikópolis – die „Siegesstadt“	132	Kípi	159
Küste zwischen Nikópolis und Préveza	134	Kapésovon	160
Préveza	134	Tsepélovo	160
		Kónitsa	161

Thessalien 162

Kalambáka	163	Kloster Ágias Barbáras Rousánou	175
Kastráki	168	Kloster Ágia Triáda	176
Metéora-Klöster	171	Kloster Ágios Stéfanos	177
Kloster Ágios Nikólaos Anapavsas	174	Kloster Varlaám	177

Kloster Metamórphosis (Megálo Metéoron)	178	Golf von Pagassitikós	183
Wandern/Klettern/Paragliden im Metéora-Massiv	179	Vólos	183
Tríkala	180	Néa Anchíalos	190
Lárisa	182	Glíffa	190

Pílion 191

Der Norden Pílioms	194	Der Süden Pílioms	211
Portariá	194	Argalastí	211
Wanderung von Portariá nach Chaniá	197	Südostküste Pílioms	212
Makrinítsa	195	Plataniás	214
Wanderung von Makrinítsa nach Anakassía	197	Südwestzipfel Pílioms und Küstenstrecke	215
Autostrecke Makrinítsa–Haniá	198	Die Westküste Pílioms	218
Die Nordostküste Pílioms	198	Kálamos	218
Zagorá	199	Lefókaстро	219
Choreftó	201	Miliés	220
Ágios Ioánnis	205	Wanderung zwischen Miliés und Ano Lechónia	222
Kissós	208	Weiter Richtung Vólos	223
Tsangaráda	208	Vízitsa	223
Wanderung von Tsangaráda nach Ágios Ioánnis	209	Kalá Nerá	224
Milopótamos Beach	210	Káto Gatzéa	224
		Ano und Kato Lechónia	225

Makedonien 226

Westmakedonien 227

Kozáni	229	Psarádes	237
Von Kozáni über Siátista nach Grevená	230	Wanderung von Psarádes zur Ágios-Metamórphosis- Eremitage	238
Kastoriá	231	Ágios-Achílleios-Insel	239
Spaziergang am Orestíada-See	233	Flórina	240
Préspa-Park	234	Vegorítis-See	241
Ágios Germanós	236		
Kúla	237		

Zentralmakedonien 242

Édessa	242	Vergína	250
Náoussa	248	Pélla	253
Véria	249	Thessaloníki	257

Die Küste entlang des Olymp-Massivs (Region Pieria)	284	Platamónas	301
Kateríni	285	Die Festung von Platamónas	302
Paralía Kateríni	286	Von Platamónas weiter Richtung Lárissa	303
Der Olymp	287	Durch das Témpi-Tal – westliche Umfahrung des Kíssavos-Massivs	303
Litóchoro	288	Ampelákia	304
Wandern in der Enipéas-Schlucht	292	Abstecher an die Nordostküste Thessaliens – östliche Umfahrung des Kíssavos- Massivs	305
Mit dem Auto nach Priónia	292	Kókkino Neró	306
Aufstieg auf den Olymp	293		
Díon	298		
Die Küste zwischen Skotínas und Platamónas	300		

Die Chalkidikí 307

Von Thessaloníki auf die Chalkidikí	307	Possídi und Umgebung	336
Ágia Triáda	310	Fóurka	337
Angelohóri	310	Skála Fóurkas	338
Nea Michanióna	311	Sivíri	339
Epanomí	313	Kassándria	340
Néa Kaliikratía	314	Zwischen Kassándria und Sithonía	341
Petrálona	315	Das antike Ólinthos	341
Tropfsteinhöhle von Petrálona	315	Polígiros	343
Néa Moudaniá	317	Gerakiní	345
Kassándria	319	Vatopédi und Umgebung	346
Néa Potídea	319	Metamórfosi und Metamórfosi Beach	346
Aktí Sáni	320	Sithonía	347
Néa Fokéa	322	Nikíti	348
Áfitos	323	Südlich von Nikíti	349
Kallithéa	325	Parthenónas	352
Kriopigí	327	Néos Marmarás	352
Políhrono	328	Pórto Karrás	355
Haniótis	330	(Rad-)Tour entlang der Küste bis Pórto Karrás	357
Pefkohóri	332	(Rad-)Wanderung: 1000 Buchten entlang der Westküste bis Tristínika (1. Etappe)	358
Paliouíri/Hroussou	333		
Im Süden von Kassándria	333		
Néa Skióni	335		
Kalándria	336		

(Rad-)Wanderung:		Insel Ammoulianí	384
Luftmatratzen und Kultur –		Ammoulianí-Ort	385
von Tristínika nach Pórto Koufo		Berg Áthos, die	
(2. Etappe)	360	Mönchsrepublik	388
Toróni	361	Das Gebirgsland	
Pórto Koufó	363	der Chalkidikí	404
An der Südspitze von Sithonía	364	Stratoníki und Stágira	404
Bucht von Kalamítsi		Megáli Panagía	405
und Umgebung	365	Arnéa	406
Kriarítsi Beach		Kloster Ágios Anastasías	
und Klimatária Beach	366	Pharmakolítrias	408
Skála Sikiás/Vaití Beach	368	Die Ostküste	
Sikiá	368	der Chalkidikí	410
Sárti	369	Stratóni	410
Zwischen Sárti		Zwischen Stratóni	
und Vourvouroú	370	und Olimbiáda	411
Vourvouroú und Umgebung	372	Olimbiáda	411
Órmos Panagías	373	Rundgang auf der Halbinsel	
Ágios Nikoláos	374	Liotópi: Das antike Stágiros	412
Zwischen Sithonía		Weiter nach Norden und in	
und Ágio Óros	375	Richtung Thessaloníki	415
Pirgadíkia	376	Stavrós	415
Ierissós	377	Küste des Golfs von Orfanós	
Néa Róda	378	zwischen Néa Vrasná und	
Ágio Óros	379	Amfípoli	417
Tripití	379	Asproválta	418
Ouranoúpoli	380	Antikes Amphípolis	420
Ostmakedonien			424
Kavála	424	Das antike Phílippi	434
Keramotí	432	Lidía	439
Thásson	433	Dráma	439
Die Inseln Thassopoúla		Sérres	440
und Kínira	434		
Thrakien			444
Xánthi	448	Avdíra	451
Naturerlebnis am		Pórto Lágos und Umgebung	452
Nestos-Fluss	450	Komotiní	452

Der Regionalbezirk		Naturschutzgebiet Évros-Delta	464
Évros	455	Dadiá	466
Alexandroúpoli	456	Von Dadiá nach Nordthrakien (Länderdreieck Bulgarien- Griechenland-Türkei)	470
Samothráki	460	Souflí	470
Der Norden	461	Didymótipo	471
Samothráki-Ort	463		
Der Süden	464		

Ionische Inseln 474

Korfu 475

Korfu-Stadt	478	Achíllion	485
Nordküste Korfus	483	Westküste Korfus	485
Ostküste Korfus	483	Der Süden Korfus	486

Paxós 486

Antípaxos 488

Lefkáda 489

Lefkáda-Ort	490	Sívota	502
Kariá	494	Vassilikí	503
Der Osten	494	Der Westen	505
Nikiána	495	Lefkadischer Felsen	505
Nidrí	496	Kalamítsi	507
Der Süden	501	Ágios Nikítas	508
Póros	501		

Kefaloniá 509

Argostóli	512	Sámi	513
-----------	-----	------	-----

Íthaka 514

Mittelgriechenland 516

Pátras	517	Die Westküste Mittelgriechenlands	529
Von Pátras Richtung Nordgriechenland	527	Messolóngi	529
Ríon	527	Etoiikó	532

Astakós	532	Küste zwischen Lamía und Chalkís	534
Mítikas	533	Lamía	534
Vónitsa	533	Kaména Voúrla	536
Amfilochía und der Golf von Amvrakikós	533	Ágios Konstantínos	536

Region Fokída 538

Graviá	538	Kloster Ósios Loukás	549
Ámfissa	540	Delphí-Ort	552
Die Südküste von Fokída	540	Delphí	555
Náfpaktos	541	Von Delphí bis Theben	571
Von Náfpaktos nach Itéa	543	Aráchova	571
Galaxídi	544	Ausflug zur Korykischen Grotte	574
Itéa	546	Levadiá	575
Von Itéa nach Dístomo und zum Kloster Ósios Loukás	548	Theben	577
Dístomo	548		

Euböa 579

Chalkída	580	Ano Kími	599
Der Südwesten Euböas	584	Kími/Hafen	599
Erétria	584	Der Norden Euböas	602
Der Süden Euböas	588	Zu den Wasserfällen von Drimóna und zum Mönchskloster Ósios Davíd	605
Néa Sfíra	590	Pefkí	609
Marmári	591	Halbinsel Licháda	612
Káristos	593		
Der Nordosten Euböas	597		
Von Lepoúra nach Kími	597		

Athen/Attika 614

Athen 614

Sehenswertes zwischen Omónia, Monastiráki und Syntágma	630	Athen/Umgebung	659
Altstadt – die Pláka	640	Piráus	659
Antikes Athen	646	Kloster von Daphní	663
Museen	654	Kloster von Kaisarianí	664
Athen und die Olympischen Spiele 2004	658	Insel Ágina	664
		Eleusís	667
		Abstecher zum Golf von Korínth nach Pórto Germenó	668
		Isthmós von Korinth	670

Attika			671
Kap Souónion	671	Grenzfestung Rhamnoús	679
Lávrión	673	Amphiáreion-Heiligtum	680
Ostküste Attikas	674	Kurzführer Peloponnes	680
Braurón	674	Korinth	681
Spáta/Flughafen Elefthérios		Náplio	682
Venizélos	675	Mystrá/Mystrás	683
„Attica Park“ – der Athener Zoo	675	Olympía	683
Marathon	677		




















Nördliche Sporaden 684

Skiáthos	684	Alónnissos	692
Skiáthos-Stadt	686	Patitíri	693
Skópelos	689	Skýros	695
Skópelos-Stadt	690	Skýros-Ort	698

Etwas Griechisch 700

Register 710

Zeichenerklärung für die Karten und Pläne

	Autobahn		Berggipfel, Gipfelkreuz		Flughafen/-platz
	Fernstraße		Felsen, Steine		Bushaltestelle
	Hauptstraße		Aussicht		Taxistandplatz
	Landstraße		Höhle		Parkplatz, Tankstelle
	Piste		Pinie, Laubbaum		Botschaft
	Wanderweg		Rastplatz, Berghütte		Bank
	Fähre		Campingplatz		Telefon, Post
	Bahnlinie		Sportplatz		Krankenhaus/Arzt
	Metro-, U-Bahn-, S-Bahnstation		(Leucht-)Turm		Kirche/Kapelle, Kloster
	Sumpf		Badestrand		Klosterruine
	Strand		Hafen, Schiffsanlegestelle		Moschee
	Grünanlage		Wasserfall, Brunnen		Schloss/Burgfestung
	Saline		Einkehrmöglichkeit		Sehenswürdigkeit
	Friedhof		Information, WC		Antike Sehenswürdigkeit
			Museum		Archäologische Stätte

Kartenverzeichnis

Nord- und Mittelgriechenland		vordere Umschlagklappe	
Athen – Innenstadt		hintere Umschlagklappe	
Ägina	665	Lefkáda	491
Alexandroupolis	458/459	Makedonien	228/229
Alónnissos	694	Metéora	175
Ammoulianí	386/387	Mittelgriechenland	518/519
Athen – Akropolis	651	Naturschutzgebiet Préspa-Park (Kleiner und Großer Préspa-See)	234
Athen – Archäologisches Nationalmuseum	655	Néos Marmarás	354
Athen – Metro und Expressbusse	619	Nördliche Sporaden	688
Athen – Pláka und Psirí	624/625	Olýmp	291
Mönchsrepublik Áthos	391	Ósios Loukás	551
Bahnlinien in Griechenland	66	Pátras	522/523
Chalkidikí	308/309	Paxós und Antípaxos	487
Chalkidikí – Bergland und Ostküste	406/407	Pélla	255
Dadiá	467	Antikes Philippi	437
Delphí-Ort	555	Pílion	193
Delphí – Apollon-Heiligtum	563	Piräus	661
Delphí – Heiligtum der Athena Pronaia	567	Samothráki	462
Delphí Gesamtübersicht (Ausgrabungen)	559	Skíathos	686/687
Díon	298/299	Skýros	697
Dodóna	146	Skópelos	690/691
Antikes Elefsína/Eleusis	669	Thássos	435
Édessa	244	Thessaloníki – Innenstadt	266/267
Épirus	118/119	Thessaloníki – Archäologisches Museum	280
Euböa	580/581	Thessaloníki – Metroplan	263
Evros Delta	467	Thessalien	164/165
Fokida	539	Thrakien	446/447
Haniótis	331	Vólos	184/185
Ionische Inseln	477	Karten der Wanderungen:	
Íthaka	515	Pílion – Wanderung 1	197
Káristos	595	Pílion – Wanderung 2	210
Kavála	426/427	Pílion – Wanderung 3	222
Kavála Altstadt	431	(Rad-)Tour bis Póрто Karrás	357
Kefalonía	510/511	(Rad-)Wanderung: 1000 Buchten entlang der Westküste	358
Korfu	479	(Rad-)Wanderung: Luft- matratzen und Kultur	361
Korfu Altstadt	480/481		